



Kinn kommune

Reguleringsplankart

Eiendom: 80/3
Adresse: Uførevågen 1
Utskriftsdato: 26.07.2022
Målestokk: 1:2500



UTM-32

N 6837250

E 301000

N 6837250

N 6837000

80/3

N 6837000


©Norkart 2022

E 301000


Kartet er produsert fra kommunens beste digitale kartbaser for området og inneholder viktige opplysninger om eiendommen og området omkring. Presentasjonen av informasjon er i samsvar med nasjonal standard.
Kartet kan inneholde feil, mangler eller avvik i forhold til kravene i oppgitt standard.
Kartet kan ikke benyttes til andre formål enn det formålet det er utlevert til uten samtykke fra kommunen jf. lov om åndsverk.



Tegnforklaring


Reguleringsplan-Byggeområder (PBL1985 § 1)
 Område for boliger med tilhørende anlegg

Reguleringsplan-Landbruksområder (PBL1985 § 1)
 Område for jord- og skogbruk






Reguleringsplan-Offentlige trafikkområder (PBL1985 § 1)
 Kjøreveg
 Annen veggrunn





Reguleringsplan-Friområder (PBL1985 § 25, 26)
 Friområde i sjø og vassdrag

Reguleringsplan-Spesialområder (PBL1985 § 27)
 Område for anlegg og drift av kommunaltekniske anlegg
 Frisiktsone ved veg


Reguleringsplan-Fellesområder (PBL1985 § 28)
 Felles avkjørsel


Reguleringsplan-Kombinerte formål (PBL1985 § 29)
 Grense for restriksjonsområde


Reguleringsplan-Bebyggelse og anlegg (PBL1985 § 30)
 Boligbebyggelse - frittliggende småhusbebyggelse
 Steinbrudd/masseuttak
 Småbåtanlegg i sjø og vassdrag
 Gårdsplass
 Kombinert bebyggelse og anleggsformål

Reguleringsplan-Samferdselsanlegg og tekniske anlegg (PBL1985 § 31)
 Veg
 Kjøreveg
 Annen veggrunn - grøntareal
 Kai

Reguleringsplan- Landbruks-, natur og friluftsliv (PBL1985 § 32)
 LNFR-areal for nødvendige tiltak for LNFR
 Landbruksformål
 Skogbruk
 LNFR-formål kombinert med andre angitte formål

Reguleringsplan- Bruk og vern av sjø og vassdrag (PBL1985 § 33)
 Friluftsområde i sjø og vassdrag med tilhørende anlegg

Reguleringsplan-Hensynsoner (PBL2008 §12)
 Faresone - Høyspenningsanlegg (inkl. høyspenningsanlegg)


Reguleringsplan-Felles for PBL 1985 og 2008
 Regulerings- og bebyggelsesplanområde

 Planens begrensning

 Faresonegrense

 Formålsgrense

 Byggegrense

 Regulert senterlinje

 Regulert kantkjørebane

Abc Påskrift feltnavn

Abc Regulerings- og bebyggelsesplan - påskrift