



Kinn kommune

Kommuneplankart

Eiendom: 80/3
Adresse: Uførevågen 1
Utskriftsdato: 26.07.2022
Målestokk: 1:2500



UTM-32

N 6837250

E 301000

N 6837250

N 6837000

80/3




N 6837000

©Norkart 2022

Kartet er produsert fra kommunens beste digitale kartbaser for området og inneholder viktige opplysninger om eiendommen og området omkring. Presentasjonen av informasjon er i samsvar med nasjonal standard.
Kartet kan inneholde feil, mangler eller avvik i forhold til kravene i oppgitt standard.
Kartet kan ikke benyttes til andre formål enn det formålet det er utlevert til uten samtykke fra kommunen jf. lov om åndsverk.

Tegnforklaring


Kommuneplan-Begyggelse og anlegg (PBL2008)

-  Fritidsbebyggelse - nåværende
-  Fritidsbebyggelse - fremtidig
-  Andre typer bebyggelse - fremtidig





Kommuneplan-Samferdselsanlegg og teknisk

-  Samferdselsanlegg og teknisk infrastruktur

Kommuneplan-Landbruk-, natur- og friluftsliv

-  LNFR-areal - nåværende








Kommuneplan-Bruk og vern av sjø og vass

-  Bruk og vern av sjø og vassdrag med tilhørende
-  Fiske - nåværende
-  Akvakultur - nåværende
-  Kombinerte formål sjø og vassdrag - nåværende






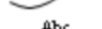
Kommuneplan-Hensynsoner (PBL2008 §11-1)

-  Faresone - Ras- og skredfare
-  Faresone - Ras- og skredfare
-  Faresone - Høyspenningsanlegg (inkl. høyspenning)
-  Sikringsone - Andre sikringssoner
-  Angitthensynsone - Hensyn landbruk
-  Angitthensynsone - Hensyn friluftsliv
-  Angitthensynsone - Bevaring naturmiljø
-  Båndlegging etter lov om naturvern - nåværende
-  Båndlegging etter lov om kulturminner - nåværende
-  Båndlegging etter andre lover - nåværende

Kommuneplan-Linje- og punktsymboler (PBL2008)

-  Faresone grense
-  Faresone grense
-  Sikringsonegrense
-  Angitthensynsgrense
-  Båndlegginggrense
-  Vann - nåværende
-  Avløp - nåværende

Felles for kommuneplan PBL 1985 og 2008

-  Planområde
-  Grense for arealformål
-  Hovedveg - nåværende
-  Samleveg - nåværende
-  Småbåttled - nåværende
-  Påskrift områdenavn